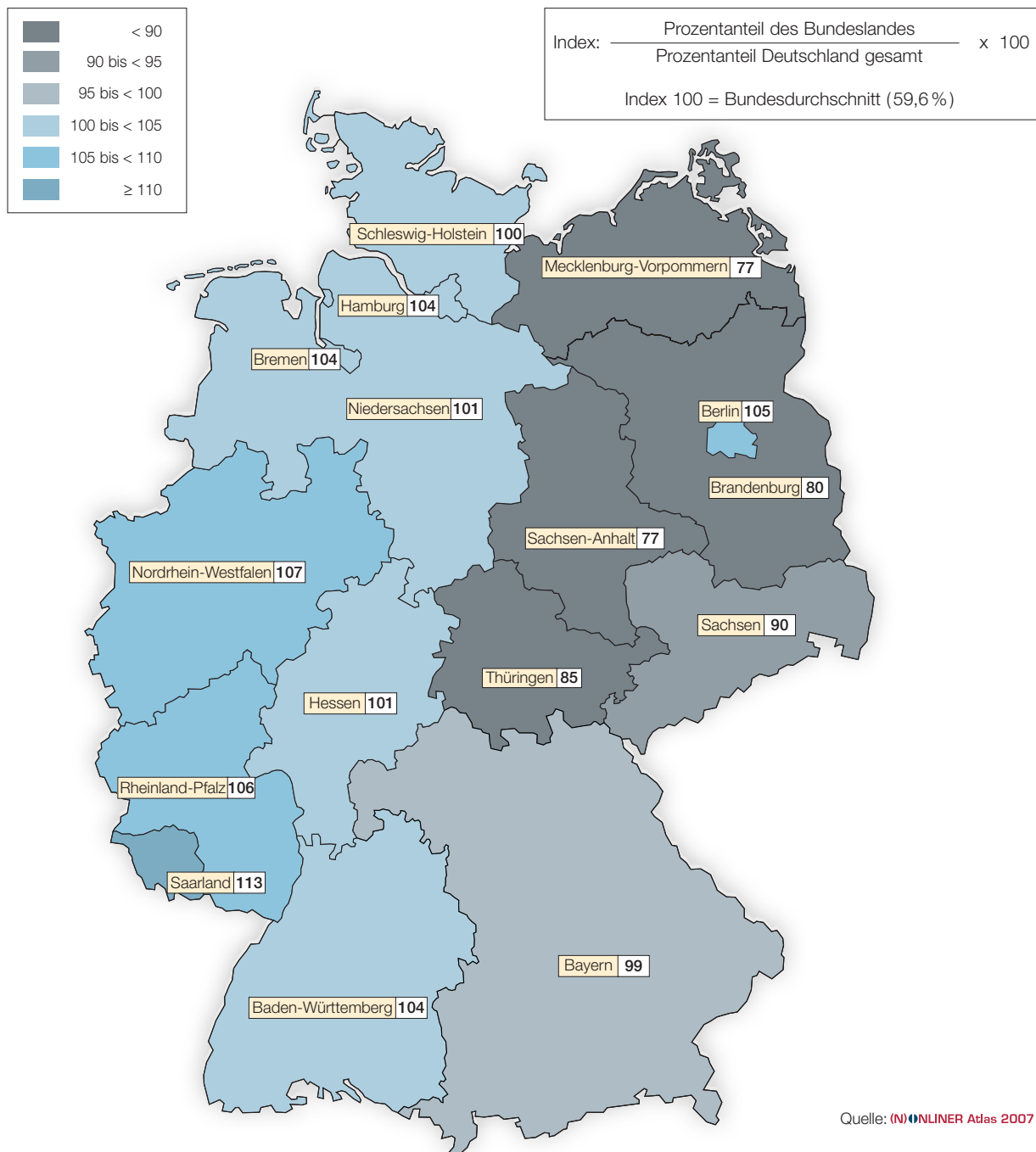


Breitbandnutzung nach Bundesländern 2007

(Abweichungen vom Bundesdurchschnitt der Breitbandnutzung unter den Onlinern; Basis n=29.580)

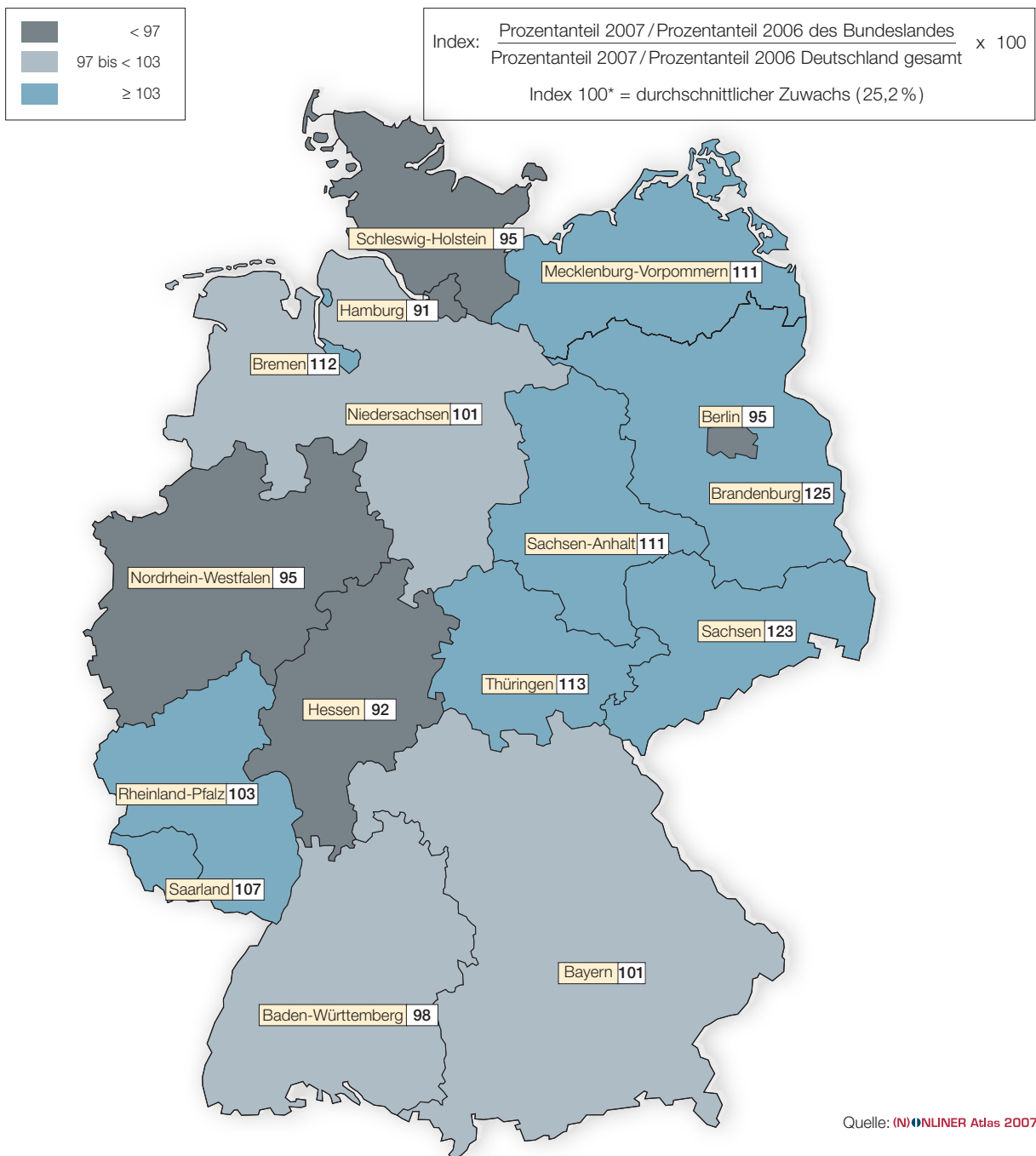


* Die in der oben stehenden Grafik dargestellten Index-Werte zeigen das Verhältnis der Breitbandnutzung in der jeweiligen Region zum Bundesdurchschnitt. Der Bundesdurchschnitt von 59,6% hat dabei den Index-Wert 100. Index-Werte über 100 bedeuten: höherer Breitbandnutzer-Anteil in der jeweiligen Region.

Bezüglich der Breitbandnutzung zeigt sich bundesweit eine sehr dynamische Entwicklung: Während im Jahr 2006 noch weniger als die Hälfte der Onliner mit einem breitbandigen Internetzugang surfen, sind es 2007 bereits fast 60 Prozent! Insgesamt ist die Nutzung dieser schnellen Zugangswege unter den Internetnutzern damit innerhalb eines Jahres um 12 Prozentpunkte gestiegen, wozu sicherlich der lebhaftere Preiswettbewerb der Anbieter – insbesondere im DSL-Bereich – beigetragen hat. Spitzenreiter beim Breitbandanteil unter den Onlinern ist mit mehr als zwei Drittel „Breitbandsurfer“ (67,2 Prozent) das Saarland. Betrachtet man den Anteil der „Breitbandler“ an der (Gesamt-)Bevölkerung ab 14 Jahren, liegt Berlin mit 42,5 Prozent vorne (bundesweit liegt der Anteil an der Bevölkerung bei 35,2 Prozent).

Breitbandnutzung: Entwicklung im Vergleich zum Vorjahr nach Bundesländern

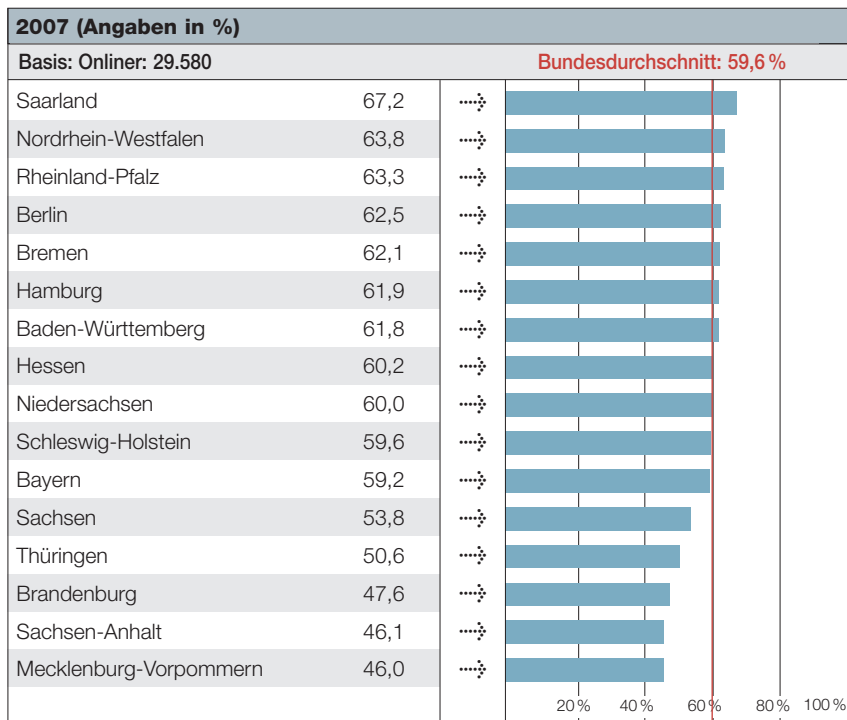
(Abweichungen vom durchschnittlichen Zuwachs 2006/2007)



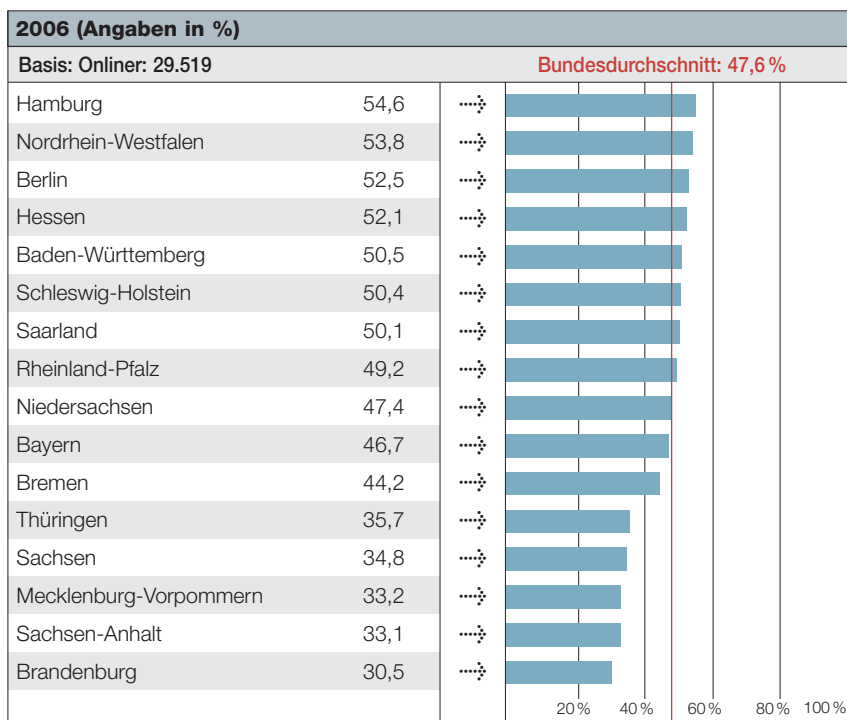
* Indexwerte über 100 bedeuten eine stärkere Zunahme der Breitbandnutzung in der entsprechenden Region im Vergleich zum Bundesdurchschnitt. Werte unter 100 bedeuten eine geringere Zunahme.

Der Osten holt bei der Breitbandnutzung auf. Die neuen Bundesländer weisen mit Ausnahme von Berlin (das sich bereits auf einem deutlich höheren Niveau befindet) weit überdurchschnittliche Zuwachsraten auf. Die Unterschiede zwischen Ost und West bestehen zwar weiterhin fort, verringern sich aber.

Breitbandnutzung in den Bundesländern 2006 und 2007



Quelle: (N) ◆ NLINER Atlas 2007



Quelle: (N) ◆ NLINER Atlas 2006